



‘Diagnóstico territorial para la implementación de Pactos en Producción, Protección e Inclusión en el departamento del Cesar’

● Iniciativa de Landscapes o Paisajes Sostenibles

La Iniciativa para el Comercio Sostenible (IDH), surgida en Holanda, inició formalmente la implementación del programa Landscapes en Colombia, que tiene como objetivo la puesta en marcha de un modelo holístico para el desarrollo de sistemas de gobernanza y la construcción de acuerdos en torno a la producción agrícola sostenible, la protección de los recursos naturales y la inclusión de las comunidades locales mediante la construcción colectiva de acuerdos multiactor (Pactos PPI). La búsqueda de estos acuerdos se desarrollará en tres departamentos del país: Magdalena, Cesar y Huila.

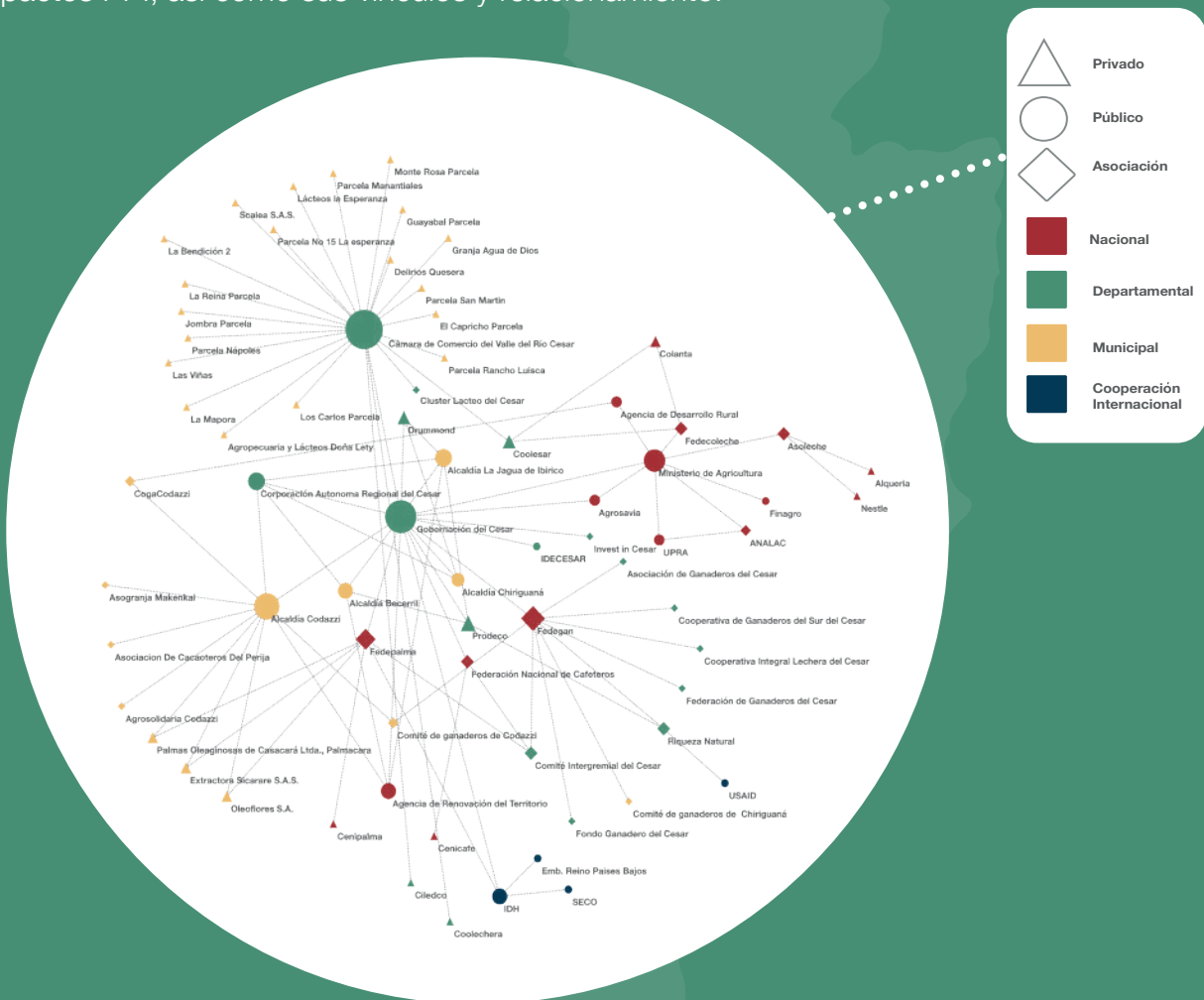
Este proceso, así como la metodología para la implementación de los acuerdos, tiene cuatro pasos:

- 1.** Elaboración de un diagnóstico de alcance territorial para conocer las barreras y oportunidades para la construcción conjunta de las metas y pactos PPI.
- 2.** Construcción de una alianza multiactor para la vinculación formal a los acuerdos PPI, que involucre tanto a agentes de los sectores privado y público como a la sociedad civil.
- 3.** Construcción conjunta de metas a través de un proceso de diálogo multiactor que involucre los principios de reconocimiento, agencia y reciprocidad entre los participantes.
- 4.** La elaboración de los pactos PPI y la vinculación formal de los actores participantes mediante su firma en un evento de carácter público

Los municipios seleccionados para lograr los pactos de producción, protección e inclusión en el departamento del **Cesar** son Agustín Codazzi, Becerril, La Jagua de Ibirico y Chiriquaná.

Potenciales participantes

Se realizó la identificación de potenciales participantes en el proceso de construcción colectiva de metas y pactos PPI, así como sus vínculos y relacionamiento:



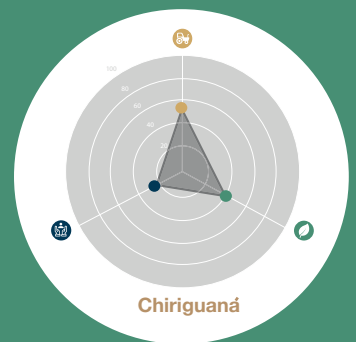
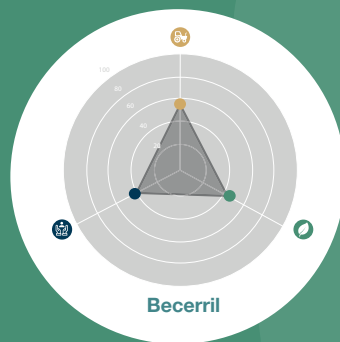
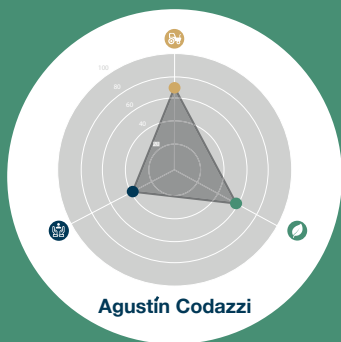
Resultados de la caracterización municipal y potencial para la implementación de los pactos PPI

Como resultado del documento técnico de diagnóstico, se reunieron las principales conclusiones de cada uno de los componentes analizados: condiciones biofísicas, socioeconómicas, políticas y de producción. Según las principales características del departamento y los municipios de interés, se reunieron una serie de elementos clave a tener en cuenta en la implementación de los pasos subsiguientes del proyecto.

Con el ejercicio de diagnóstico territorial se realizó la descripción y análisis de las características que pudieran definir de forma detallada al territorio de la región conocida como 'Corredor Minero-Serranía del Perijá' del Cesar. A partir de este diagnóstico se generaron un total de 18 variables, 4 de ellas agrupadas bajo el pilar de producción (P), 3 dentro de protección (P), 7 clasificadas dentro de Inclusión (I) y 4 más que son transversales a los tres pilares PPI.

Cada una de las variables se definió a partir de características territoriales que, en su mayoría, son cualitativas, por lo que se les asignaron ponderaciones numéricas en un rango de 0 a 100, con el fin de identificar los municipios con mayores oportunidades para llevar a cabo los pactos PPI.

Variables	Pilar PPI
Oferta ambiental para producción	Producción
Participación en el PIB.	
Porcentaje agricultura PIB municipal	
Conectividad vial por cultivos y acceso a mercados	
Oferta ambiental para protección	Protección
Riesgos y amenazas ambientales	
Conflictos ambientales	
Pobreza y posibles deficiencias en el acceso a servicios básicos	Inclusión
Desigualdad en la tenencia de la tierra	
Seguridad y violencia	
Grupos étnicos	
Aseguramiento por género	
Empleo formal	
Iniciativas para víctimas del conflicto armado	
Iniciativas existentes	
Articulación con los Planes de desarrollo municipales	Variables Transversales
Posibilidades de articulación entre actores presentes	
Oportunidad de apoyo en la gestión PDET de los municipios	



PRODUCCIÓN



PROTECCIÓN



INCLUSIÓN

—● Análisis DOFA



Debilidades

- Las vías de acceso hacia las zonas donde se encuentran cultivos de café presentan dificultades para el traslado de productos e insumos.
- Hay pocas áreas naturales bajo figuras de protección, a excepción del Parque Natural Regional Serranía del Perijá.
- Existe una baja oferta hídrica que podría generar conflictos por el uso del recurso con un posible aumento de la demanda del agua.
- Cerca del 30 % del suelo tiene conflictos de sobreutilización del suelo, específicamente en predios menores de 200 ha.
- Cerca del 35 % del suelo tiene conflictos de subutilización del suelo en predios mayores de 200 ha.
- La concentración de la tierra en los municipios tiende a ser alta.
- Limitante de acceso al sistema financiero para los productores agropecuarios, debido a la situación actual de tenencia y titulación de los predios.



Oportunidades

- Variedad de suelos para la actividad agropecuaria, se encuentran desde zonas planas hasta zonas montañosas en la serranía del Perijá.
- La agricultura es el sector que más empleos genera, directos e indirectos.
- Actualmente se desarrollan diversas iniciativas de cooperación internacional con el objetivo de generar ingresos económicos a familias campesinas en cadenas productivas como la del cacao y la ganadería.



Fortalezas

- Las vías de acceso hacia las zonas donde se encuentran cultivos de palma son densas y facilitan el transporte de productos e insumos.
- Un poco más de la mitad del área de los municipios tiene zonas planas con buena fertilidad y aptitud alta para cultivos como cacao, producción de carne y leche bovina, mango y palma de aceite.
- Existe un interés político por parte de las administraciones municipales para desarrollar proyectos que incentiven la reconversión productiva.
- A excepción del municipio de Chiriguana los demás municipios hacen parte de los PDET de la subregión Sierra Nevada-Perijá.
- Existe un interés de las administraciones municipales para incentivar encadenamientos productivos que favorezcan a pequeños productores.
- Cerca del 15 % de la población en los municipios se identifica como afrocolombiana.



Amenazas

- Un área considerable de los municipios tiene títulos mineros vigentes o en proceso de legalización.
- Existe un riesgo medio por efectos del cambio climático.
- Las zonas planas y de influencia de los cuerpos de agua principales son susceptibles de inundación.
- Las zonas planas del municipio presentan erosión severa, mientras otras zonas tienen erosión moderada
- Recientemente se han presentado acciones violentas y amenazas en contra de líderes sociales por parte de grupos armados ilegales.

—● ¿Hacia dónde dirigir los pactos PPI? Retos y Oportunidades



Retos



PRODUCCIÓN

- Limitaciones de acceso a financiación por la informalidad en la tenencia
- Estado de vías para conectividad de los pequeños productores (Perijá)

Reconversión económica



PROTECCIÓN

- Oferta hídrica limitada
- Grandes extensiones de tierra bajo titulación minera
- Susceptibilidad a fenómenos de inundación

Degradación de los suelos



INCLUSIÓN

- Concentración de la tierra y subutilización que excluye a pequeños productores

Condiciones de seguridad para campesinos y líderes



Oportunidades

- Variedad de climas y suelos para el desarrollo de múltiples productos
- Vocación de los suelos
- Iniciativas del sector privado y de cooperación internacional

Posibilidad de potenciar productos como el café y el cacao

Zonas de importancia ambiental sin ninguna figura de protección en la actualidad

- Oportunidades de inclusión a comunidades afro e indígenas
- Articulación con los programas PDET

Posibilidades de generación de empleo del sector agrícola

Con el apoyo de:



Reino de los Países Bajos



Schweizerische Eidgenossenschaft
Confédération suisse
Confederazione Svizzera
Confederaziun svizra

Embajada de Suiza en Colombia



Norwegian Embassy



MINISTRY OF FOREIGN AFFAIRS OF DENMARK

DANIDA | INTERNATIONAL DEVELOPMENT COOPERATION