



‘Diagnóstico territorial para la implementación de Pactos en Producción, Protección e Inclusión en el departamento del Huila’

● Iniciativa de Landscapes o Paisajes Sostenibles

La Iniciativa para el Comercio Sostenible (IDH), surgida en Holanda, inició formalmente la implementación del programa Landscapes en Colombia, que tiene como objetivo la puesta en marcha de un modelo holístico para el desarrollo de sistemas de gobernanza y la construcción de acuerdos en torno a la producción agrícola sostenible, la protección de los recursos naturales y la inclusión de las comunidades locales mediante la construcción colectiva de acuerdos multiactor (Pactos PPI). La búsqueda de estos acuerdos se desarrollará en tres departamentos del país: Magdalena, Cesar y Huila.

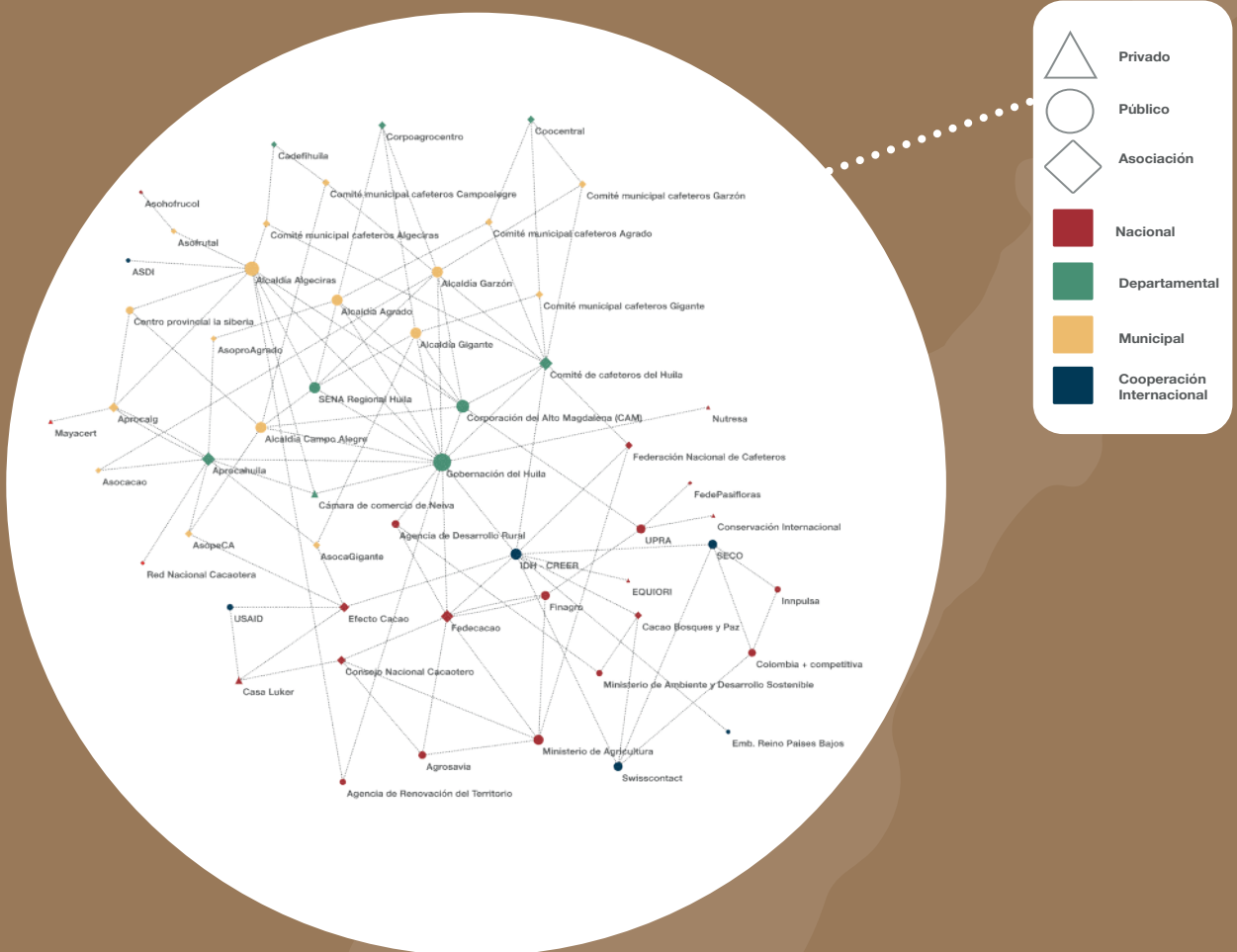
Este proceso, así como la metodología para la implementación de los acuerdos, tiene cuatro pasos:

1. Elaboración de un diagnóstico de alcance territorial para conocer las barreras y oportunidades para la construcción conjunta de las metas y pactos PPI.
2. Construcción de una alianza multiactor para la vinculación formal a los acuerdos PPI, que involucre tanto a agentes de los sectores privado y público como a la sociedad civil.
3. Construcción conjunta de metas a través de un proceso de diálogo multiactor que involucre los principios de reconocimiento, agencia y reciprocidad entre los participantes.
4. La elaboración de los pactos PPI y la vinculación formal de los actores participantes mediante su firma en un evento de carácter público.

Los municipios seleccionados para lograr los pactos de producción, protección e inclusión en el departamento del **Huila** son Campoalegre, Algeciras, Gigante, Garzón y el Agrado.

Potenciales participantes

Se realizó la identificación de potenciales participantes en el proceso de construcción colectiva de metas y pactos PPI, así como sus vínculos y relacionamiento:



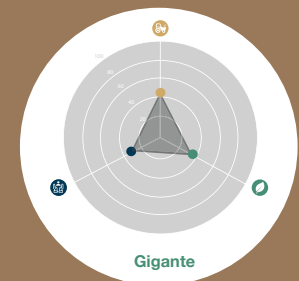
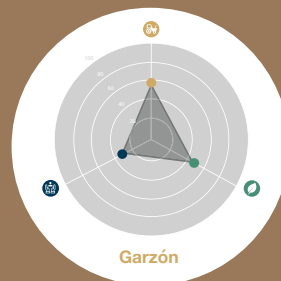
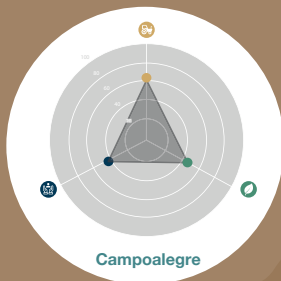
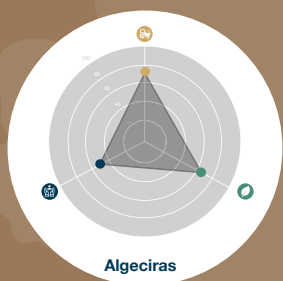
Resultados de la caracterización municipal y potencial para la implementación de los pactos PPI

Como resultado del documento técnico de diagnóstico, se reunieron las principales conclusiones de cada uno de los componentes analizados: condiciones biofísicas, socioeconómicas, políticas y de producción. Según las principales características del departamento y los municipios de interés, se reunieron una serie de elementos clave a tener en cuenta en la implementación de los pasos subsiguientes del proyecto.

Con el ejercicio de diagnóstico territorial se realizó la descripción y análisis de las características que pudieran definir de forma detallada al territorio de la región Subcentro del Huila. A partir de este diagnóstico se generaron un total de 18 variables, 4 de ellas agrupadas bajo el pilar de producción (P), 3 dentro de protección (P), 7 clasificadas dentro de Inclusión (I) y 4 más que son transversales a los tres pilares PPI.

Cada una de las variables se definió a partir de características territoriales que, en su mayoría, son cualitativas, por lo que se les asignaron ponderaciones numéricas en un rango de 0 a 100, con el fin de identificar los municipios con mayores oportunidades para llevar a cabo los pactos PPI.

| Variables | Pilar PPI |
|--|-------------------------|
| Oferta ambiental para producción | Producción |
| Participación en el PIB. | |
| Porcentaje agricultura PIB municipal | |
| Conectividad vial por cultivos y acceso a mercados | |
| Oferta ambiental para protección | Protección |
| Riesgos y amenazas ambientales | |
| Conflictos ambientales | |
| Pobreza y posibles deficiencias en el acceso a servicios básicos | Inclusión |
| Desigualdad en la tenencia de la tierra | |
| Seguridad y violencia | |
| Grupos étnicos | |
| Aseguramiento por género | |
| Empleo formal | |
| Iniciativas para víctimas del conflicto armado | |
| Iniciativas existentes | |
| Articulación con los Planes de desarrollo municipales | Variables Transversales |
| Posibilidades de articulación entre actores presentes | |
| Oportunidad de apoyo en la gestión PDET de los municipios | |



—● Análisis DOFA



Debilidades

- Existen conflictos de sobreutilización del suelo en algunas áreas de los municipios.
- Hay dificultades en el transporte de la producción de los cultivos debido a la cantidad y calidad de las vías.
- Todos los municipios presentan algún grado de degradación ambiental por desertificación, con excepción de Algeciras.
- Existen conflictos ambientales por el desarrollo pasado, actual y futuro de proyectos minero-energéticos
- Hay bajo tejido empresarial que genere empleos formales, pues en varios municipios no hay ninguna empresa generadora de empleo formal por cada 1000 habitantes.
- Los productores agropecuarios tienen limitaciones para acceder al sistema financiero debido a las condiciones actuales de tenencia y titulación de los predios.



Oportunidades

- La oferta hídrica es suficiente para cubrir la demanda hídrica en la mayoría de municipios.
- En los lugares donde los suelos tienen limitaciones por alta pendiente se pueden extender los cultivos de café y cacao, siempre y cuando se utilicen las técnicas agrícolas adecuadas.
- Existen iniciativas de inclusión de pequeños productores apoyadas por actores nacionales e internacionales.
- Actualmente se desarrollan diversas iniciativas de cooperación internacional que tienen el objetivo de generar ingresos económicos a familias campesinas en cadenas productivas como la del cacao y el café.



Fortalezas

- Existen diversas asociaciones locales en torno al café y al cacao que están vinculadas a asociaciones departamentales y nacionales.
- Existe voluntad política de las administraciones municipales por apoyar proyectos que impulsen iniciativas de desarrollo sostenible en los municipios.
- Existen áreas de bosque que pueden destinarse para fortalecer la conservación de ecosistemas estratégicos en la mayoría de los municipios, con excepción de El Agrado.
- Las administraciones municipales tienen programas y objetivos en sus PDM para apoyar las iniciativas de pequeños productores.



Amenazas

- Existe un riesgo medio por efectos del cambio climático en algunos municipios.
- Hay débil presencia del Estado en las zonas rurales.
- Se han presentado amenazas y acciones violentas contra líderes sociales en algunos municipios, en especial en Algeciras.

¿Hacia dónde dirigir los pactos PPI? Retos y Oportunidades



PRODUCCIÓN

- Financiación de productores
- Estado de vías para conectividad de los productores
- Formalización de empleo y productores



PROTECCIÓN

- Conflictos por proyectos de alto impacto (El Quimbo, Minería, Hidrocarburos)
- Sobreutilización del suelo
- Uso eficiente del agua
- Cambio climático



INCLUSIÓN

- Acciones violentas en municipios como Algeciras
- Presencia estatal en las zonas rurales



Retos



Oportunidades

- Posibilidades de adaptación de cultivos de café y cacao
- Presencia de asociaciones locales
- Iniciativas del sector privado y de cooperación internacional
- Apoyo político a la iniciativa
- Potencial de producción de frutas

- Fuerte presencia de áreas de bosque natural con posible destino de conservación
- Oferta hídrica para el uso sostenible de todos los productores

- PDM con programas y objetivos orientados a apoyar iniciativas de pequeños productores
- Procesos de asociación con la Agencia de Desarrollo Rural-ADR
- Articulación con los programas PDET

Con el apoyo de:



Reino de los Países Bajos



Schweizerische Eidgenossenschaft
Confédération suisse
Confederazione Svizzera
Confederaziun svizra

Embajada de Suiza en Colombia



Norwegian Embassy



MINISTRY OF FOREIGN AFFAIRS OF DENMARK

DANIDA | INTERNATIONAL DEVELOPMENT COOPERATION