



‘Diagnóstico territorial para la implementación de Pactos en Producción, Protección e Inclusión en el departamento del Magdalena’

● Iniciativa de Landscapes o Paisajes Sostenibles

La Iniciativa para el Comercio Sostenible (IDH), surgida en Holanda, inició formalmente la implementación del programa Landscapes en Colombia, que tiene como objetivo la puesta en marcha de un modelo holístico para el desarrollo de sistemas de gobernanza y la construcción de acuerdos en torno a la producción agrícola sostenible, la protección de los recursos naturales y la inclusión de las comunidades locales mediante la construcción colectiva de acuerdos multiactor (Pactos PPI). La búsqueda de estos acuerdos se desarrollará en tres departamentos del país: Magdalena, Cesar y Huila.

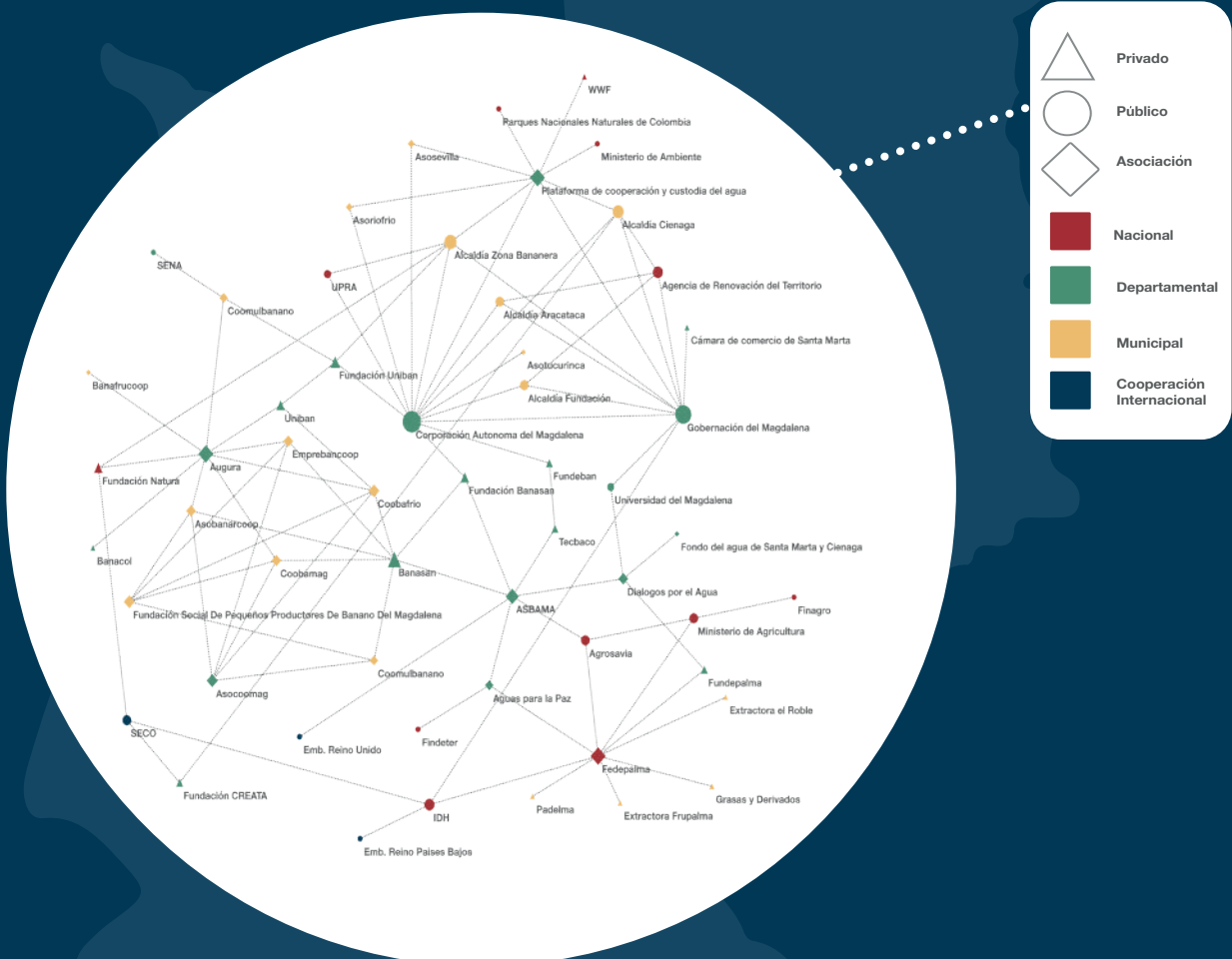
Este proceso, así como la metodología para la implementación de los acuerdos, tiene cuatro pasos:

1. Elaboración de un diagnóstico de alcance territorial para conocer las barreras y oportunidades para la construcción conjunta de las metas y pactos PPI.
2. Construcción de una alianza multiactor para la vinculación formal a los acuerdos PPI, que involucre tanto a agentes de los sectores privado y público como a la sociedad civil.
3. Construcción conjunta de metas a través de un proceso de diálogo multiactor que involucre los principios de reconocimiento, agencia y reciprocidad entre los participantes.
4. La elaboración de los pactos PPI y la vinculación formal de los actores participantes mediante su firma en un evento de carácter público.

Los municipios seleccionados para lograr los pactos de producción, protección e inclusión en el departamento del **Magdalena** son Ciénaga, Zona Bananera, Aracataca y Fundación.

Potenciales participantes

Se realizó la identificación de potenciales participantes en el proceso de construcción colectiva de metas y pactos PPI, así como sus vínculos y relacionamiento:



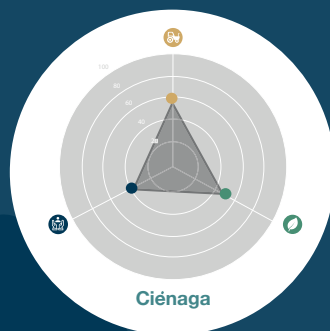
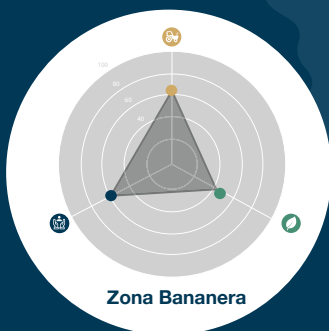
Resultados de la caracterización municipal y potencial para la implementación de los pactos PPI

Como resultado del documento técnico de diagnóstico, se reunieron las principales conclusiones de cada uno de los componentes analizados: condiciones biofísicas, socioeconómicas, políticas y de producción. Según las principales características del departamento y los municipios de interés, se reunieron una serie de elementos clave a tener en cuenta en la implementación de los pasos subsiguientes del proyecto.

Con el ejercicio de diagnóstico territorial se realizó la descripción y análisis de las características que pudieran definir de forma detallada al territorio de la subregión Norte del Magdalena. A partir de este diagnóstico se generaron un total de 18 variables, 4 de ellas agrupadas bajo el pilar de producción (P), 3 dentro de protección (P), 7 clasificadas dentro de Inclusión (I) y 4 más que son transversales a los tres pilares PPI.

Cada una de las variables se definió a partir de características territoriales que, en su mayoría, son cualitativas, por lo que se les asignaron ponderaciones numéricas en un rango de 0 a 100, con el fin de identificar los municipios con mayores oportunidades para llevar a cabo los pactos PPI.

Variables	Pilar PPI
Oferta ambiental para producción	Producción
Participación en el PIB.	
Porcentaje agricultura PIB municipal	
Conectividad vial por cultivos y acceso a mercados	
Oferta ambiental para protección	Protección
Riesgos y amenazas ambientales	
Conflictos ambientales	
Pobreza y posibles deficiencias en el acceso a servicios básicos	Inclusión
Desigualdad en la tenencia de la tierra	
Seguridad y violencia	
Grupos étnicos	
Aseguramiento por género	
Empleo formal	
Iniciativas para víctimas del conflicto armado	
Iniciativas existentes	
Articulación con los Planes de desarrollo municipales	Variables Transversales
Posibilidades de articulación entre actores presentes	
Oportunidad de apoyo en la gestión PDET de los municipios	



PRODUCCIÓN



PROTECCIÓN



INCLUSIÓN

—● Análisis DOFA



Debilidades

- Existen dificultades en el transporte de la producción de los cultivos por la cantidad y calidad de las vías de salida de productos y entrada de insumos, a excepción del municipio de Zona Bananera.
- Existen conflictos por sobreutilización de los suelos en la mayoría de los municipios.
- La concentración de la tierra puede clasificarse entre intermedia y alta.
- Existe una baja cobertura de servicios públicos en la zona rural de los municipios.
- Las principales privaciones que se presentan en todos los municipios y, con respecto a las variables del IPM, son bajo logro educativo, trabajo informal y tasa de dependencia. de los predios.



Oportunidades

- Existen iniciativas de cooperación internacional y empresas privadas en los municipios para dar apoyo en la asistencia técnica a pequeños productores.
- A excepción de Zona Bananera, los demás municipios hacen parte de los PDET de la subregión Sierra Nevada-Perijá.
- Gran diversidad de climas que permite una diversidad de suelos y productos agropecuarios.
- Diferentes tipos de suelos y climas generan aptitudes para diferentes cultivos.



Fortalezas

- Se cuenta con los Parques Nacionales Naturales Sierra Nevada y Ciénaga Grande de Santa Marta.
- Existe interés por parte de las administraciones municipales en desarrollar programas enfocados a la población víctima del conflicto armado.
- A excepción del municipio de Aracataca, en los demás municipios de la región se reportan empresas generadoras de empleo formal.
- Existe interés por parte de las administraciones municipales en apoyar procesos asociativos entre pequeños productores.
- Cerca del 15 % de la población en los municipios se identifica como afrocolombiana.



Amenazas

- Todos los municipios tienen algún grado de riesgo por los efectos del cambio climático.
- Recientemente ha habido acciones violentas y amenazas en contra de líderes sociales por parte de grupos armados ilegales.
- Se reporta presencia de grupos armados ilegales en el departamento, asociados al control de actividades de narcotráfico.

—• ¿Hacia dónde dirigir los pactos PPI? Retos y Oportunidades



Retos



PRODUCCIÓN

- Conectividad vial para pequeños productores

Protagonismo de los sectores de palma y banano y necesidades de fortalecer sectores como mango, cacao y café



PROTECCIÓN

- Sobreutilización de suelos en todos los municipios
- Afectaciones a la biodiversidad por monocultivos
- Uso sostenible del agua

Fumigación aérea de cultivos



INCLUSIÓN

- Escalamiento de acciones violentas en la región y presencia de grupos armados
- Media y alta concentración de la tierra

Relación entre pequeños y grandes productores



Oportunidades

- Diversidad climática para la producción agrícola

Posibilidad de potenciar productos como el café, mango y frutales

Articulación con las estrategias de conservación estatal y de PNN

- Acción frente a los índices de pobreza multidimensional
- Posibilidades de asociatividad y formalización de empleo

Articulación con los programas PDET

Con el apoyo de:



Reino de los Países Bajos



Schweizerische Eidgenossenschaft
Confédération suisse
Confederazione Svizzera
Confederaziun svizra

Embajada de Suiza en Colombia



Norwegian Embassy



MINISTRY OF FOREIGN AFFAIRS OF DENMARK

DANIDA | INTERNATIONAL DEVELOPMENT COOPERATION